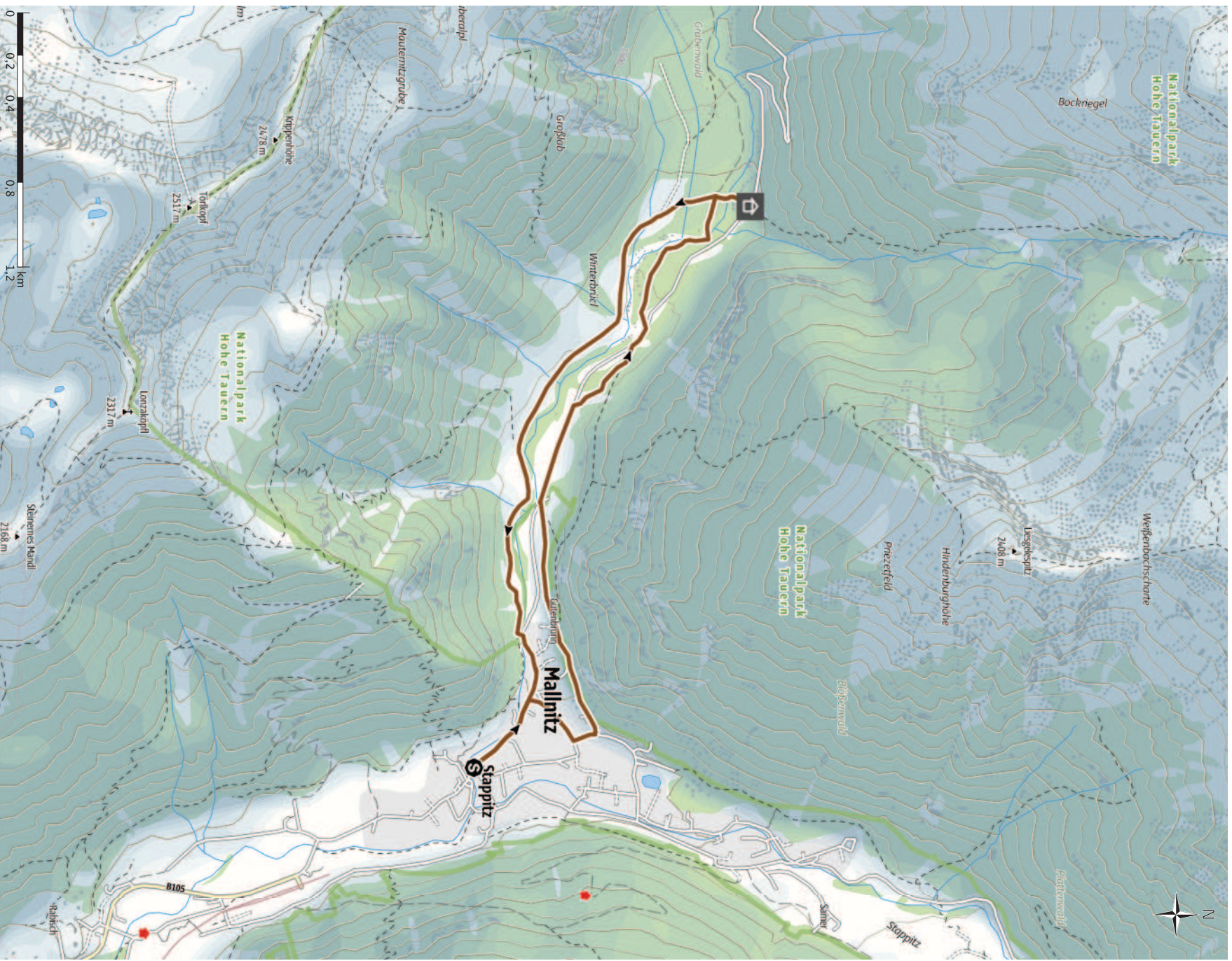


TOP Tauerntrunde (Stockerhütte)

→ 7,7km | ⌚ 0:49Std | ▲ 103m | ▼ 103m | Schwierigkeit leicht



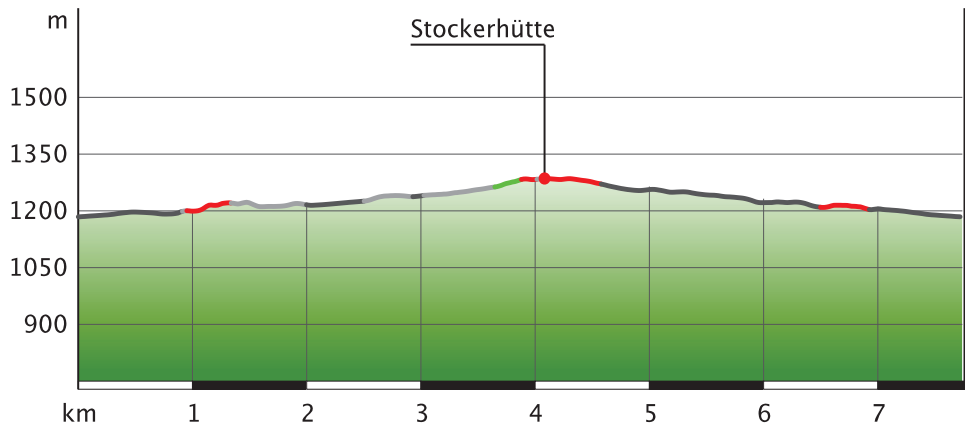
Kartgrundlagen: outdooractive Kartografie; Deutschland: ©GeoBasis-DE / BKG 2018, ©GeoBasis-DE / LDBV 2018, Österreich: ©1996-2018 here. All rights reserved., ©BEV 2012, ©Land Vorarlberg, Italien: ©1994-2018 here. All rights reserved., ©Autonome Provinz Bozen – Südtirol – Abteilung Natur, Landschaft und Raumentwicklung, © Präzisionsdaten 4LAND, Schweiz: Geodata ©swisstopo

TOP Tauerntalrunde (Stockerhütte)

Wegart

Asphalt	4,3km
Weg	0,2km
Pfad	1,4km
Unbekannt	1,8km

Höhenprofil



Tourdaten

Mountainbike

Strecke ↔ 7,7 km

Dauer ⌚ 0:49 Std

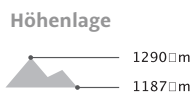
Aufstieg ▲ 103 m

Abstieg ▼ 103 m

Schwierigkeit leicht

Kondition ●●●●●

Technik ●●●●●



Beste Jahreszeit

JAN | FEB | MÄR
 APR | MAI | JUN
 JUL | AUG | SEP
 OKT | NOV | DEZ

Bewertungen

Autoren

Erlebnis ●●●●●

Landschaft ●●●●●

Community

Weitere Tourdaten

Eigenschaften

Singletrail / Freeride aussichtsreich

Streckentour

Auszeichnungen (& Barrierefreiheit)

🔄 Rundtour

🚶 Einkehrmöglichkeit



Quelle
 Kärnten Hohe Tauern

Hof 4
 9844 Heiligenblut

Telefon +43(0)4824/ 2700
 Fax

tourismus@nationalpark-hohetauern.at
 http://www.nationalpark-hohetauern.at



TVB Mallnitz

Aktualisierung: 18.05.2018

Wenig schwierige, jedoch landschaftlich besonders reizvolle Mountainbikestrecke in der Außenzone des Nationalparks Hohe Tauern. Ausgangspunkt ist Wolligiger Sports im Ortszentrum in Mallnitz auf der Talrunde Mittleres und Unteres Mölltal.

Autorentipp

Weiterfahrt über die asphaltierte Bergstraße bis zur Jamnigalm - Rundstrecke Jamnigalm oder in das Seebachtal - Stappitz Talrunde (Raineralm)

Jamnighütte: Fam. Fercher Salentinig, Tel.:

TOP Tauerntalrunde (Stockerhütte)

0043(0)4784 389

ACHTUNG: Die Jamnigalmstraße ist ab 07. Mai 2018 ca. 3 Wochen gesperrt! (Holzschlägerungsarbeiten)

Wegbeschreibung**Start der Tour**

Mallnitz, Ortszentrum, Wolligger Sports

Koordinaten:

Geogr. 46.989175 N 13.168844 E

UTM 33T 360758 5205588

Ende der Tour

Mallnitz, Ortszentrum, Wolligger Sports

Sicherheitshinweise

Bitte beachten Sie die angegeben Richtung auf der Tour (Einbahnregelung)!

ACHTUNG: Die Jamnigalmstraße ist ab 07. Mai 2018 ca. 3 Wochen gesperrt! (Holzschlägerungsarbeiten)

Ausrüstung

Wenig schwierige Strecke ohne besondere Anforderungen an das verwendete Bike. Mountainbike- und E-Bike-Verleih bei Wolligger Sports im Ortszentrum (Für Alpine-Pearls-Gäste mit Mobilitätspass kostenlos bis zu 3 Tage!)

Informationsmaterial**Weitere Infos und Links**

Stockerhütte: Fam. Glantschnig, Tel.: 0043(o)676 9418 394, www.stockerhuettenmallnitz.at

Wolligger Sports, Hr. Wolligger Toni, Tel.: 0043(0)4784 322, www.wolligger-sports.com

Anreise**Öffentliche Verkehrsmittel**

Anreise: ideal per Bahn (Intercity-Station Mallnitz-Obervellach)

Anfahrt

Mallnitz ist ideal per Bahn erreichbar, internationale Schnellzüge halten am Bahnhof Mallnitz-Obervellach im 2-Stunden-Takt.

Anreise mit dem Auto: Über die B106 (Mölltal-Bundesstraße) nach Obervellach, von dort über die B105 in 8 km nach Mallnitz.

Parken

Großer Park-and-Ride-Parkplatz direkt am Bahnhof, Parkmöglichkeiten nahe am Ortszentrum im Bereich Gemeindeamt Mallnitz sowie Nähe Kirche.

Interessante Punkte (2) Radverleih**1** Wolligger Sports

Mallnitz 3

9822 Mallnitz

 +43 4784 322office@wolligger-sports.com<http://www.wolligger-sports.com>

Quelle: Kärnten Hohe Tauern

 Private Hütte**2** Stockerhütte

Quelle: Kärnten Hohe Tauern

Tour zum Mitnehmen für iPhone und Android

QR-Code scannen und diese Tour offline speichern, mit Freunden teilen und mehr ...

Webseite

<http://out.ac/ZUOfH>